

**ОПИСАНИЕ МЕСТОПОЛОЖЕНИЯ ГРАНИЦ****Публичный сервитут объекта «Газопровод высокого давления», кадастровый номер 50:12:0000000:8476**

(наименование объекта, местоположение границ которого описано (далее - объект))

**Раздел 1****Сведения об объекте**

<b>Сведения об объекте</b>		
<b>№ п/п</b>	<b>Характеристики объекта</b>	<b>Описание характеристик</b>
<b>1</b>	<b>2</b>	<b>3</b>
1	Местоположение объекта	Московская область, городской округ Мытищи, Ларево д
2	Площадь объекта ± величина погрешности определения площади ( $P \pm \Delta P$ )	4 461 м <sup>2</sup> ± 23 м <sup>2</sup>
3	Иные характеристики объекта	Вид объекта реестра границ: Зона с особыми условиями использования территории Содержание ограничений использования объектов недвижимости в пределах зоны или территории: Публичный сервитут, для целей размещения линейных объектов системы газоснабжения, их неотъемлемых технологических частей. Срок установления 49 лет. Обладатель публичного сервитута: Акционерное Общество "Мособлгаз". Адрес: Московская обл, г. Одинцово, д. Раздоры, 1-й км Рублево-Успенского шоссе, д. 1, корп. Б. Электронная почта: info@mosoblgaz.ru

**Раздел 2**

**Сведения о местоположении границ объекта**

<b>1. Система координат</b> МСК-50, зона 2					
<b>2. Сведения о характерных точках границ объекта</b>					
Обозначение характерных точек границ	Координаты, м		Метод определения координат характерной точки	Средняя квадратическая погрешность положения характерной точки (Mt), м	Описание обозначения точки на местности (при наличии)
	X	Y			
1	2	3	4	5	6
1	506 752,97	2 191 215,47	Аналитический метод	0,10	—
2	506 753,93	2 191 219,35		0,10	
3	506 746,38	2 191 221,22		0,10	
4	506 662,04	2 191 245,59		0,10	
5	506 577,94	2 191 262,63		0,10	
6	506 518,48	2 191 275,41		0,10	
7	506 396,33	2 191 302,85		0,10	
8	506 277,91	2 191 326,78		0,10	
9	506 235,37	2 191 336,47		0,10	
10	506 233,72	2 191 337,01		0,10	
11	506 231,18	2 191 338,78		0,10	
12	506 230,11	2 191 340,22		0,10	
13	506 229,15	2 191 342,32		0,10	
14	506 211,49	2 191 389,25		0,10	
15	506 183,96	2 191 484,10		0,10	
16	506 154,34	2 191 589,94		0,10	
17	506 153,35	2 191 595,51		0,10	
18	506 153,28	2 191 598,05		0,10	
19	506 159,82	2 191 651,40		0,10	
20	506 126,89	2 191 655,67		0,10	
21	506 126,68	2 191 677,59		0,10	
22	506 127,32	2 191 685,73		0,10	
23	506 131,76	2 191 724,40		0,10	
24	506 138,39	2 191 788,31		0,10	
25	506 146,57	2 191 862,90		0,10	
26	506 133,67	2 191 864,44		0,10	
27	506 133,20	2 191 860,47		0,10	
28	506 142,16	2 191 859,40		0,10	
29	506 134,41	2 191 788,73		0,10	
30	506 127,78	2 191 724,84		0,10	
31	506 124,14	2 191 694,08		0,10	
32	506 122,68	2 191 677,75		0,10	
33	506 122,95	2 191 652,15		0,10	
34	506 155,37	2 191 647,94		0,10	
35	506 149,27	2 191 598,23		0,10	
36	506 149,36	2 191 595,19		0,10	
37	506 150,45	2 191 588,99		0,10	
38	506 180,11	2 191 483,00		0,10	
39	506 207,70	2 191 387,98		0,10	
40	506 225,45	2 191 340,79		0,10	
41	506 226,64	2 191 338,17		0,10	
42	506 228,33	2 191 335,90		0,10	
43	506 231,96	2 191 333,38		0,10	
44	506 234,29	2 191 332,61		0,10	
45	506 277,07	2 191 322,87		0,10	
46	506 395,49	2 191 298,94		0,10	
47	506 517,62	2 191 271,50		0,10	

**Раздел 2**

<b>Сведения о местоположении границ объекта</b>					
<b>1</b>	<b>2</b>	<b>3</b>	<b>4</b>	<b>5</b>	<b>6</b>
48	506 577,12	2 191 258,71	Аналитический метод	0,10	—
49	506 661,09	2 191 241,70		0,10	
50	506 745,35	2 191 217,35		0,10	
1	506 752,97	2 191 215,47		0,10	
<b>3. Сведения о характерных точках части (частей) границы объекта</b>					
<b>1</b>	<b>2</b>	<b>3</b>	<b>4</b>	<b>5</b>	<b>6</b>
—	—	—	—	—	—







Раздел 4  
План границ объекта



Масштаб 1:5 000

Используемые условные знаки и обозначения:

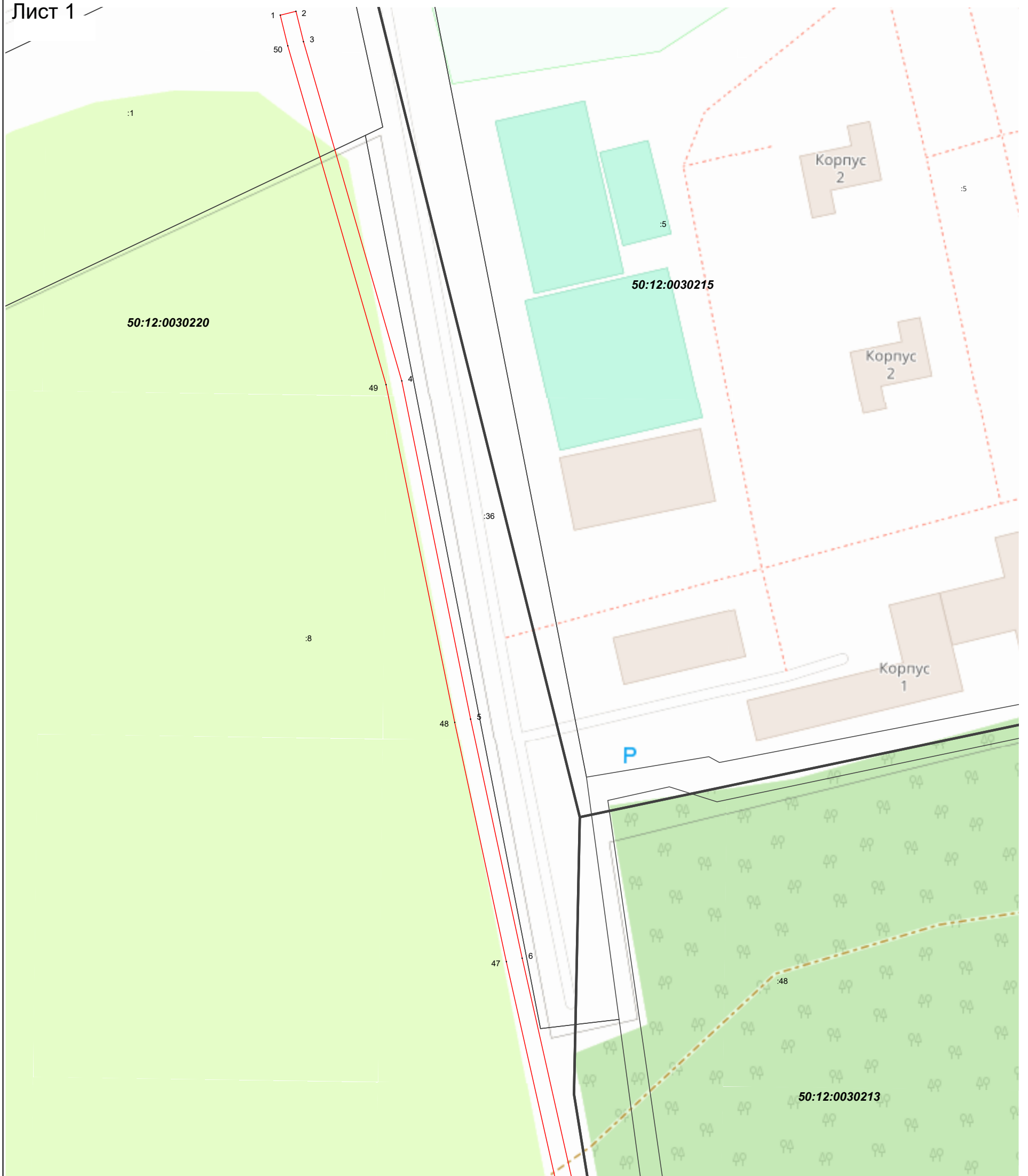
-  - граница кадастрового квартала по сведениям ЕГРН
-  - граница земельного участка по сведениям ЕГРН
-  - граница зоны
-  - характерная точка границы

Подпись \_\_\_\_\_ Дата « 23 » мая 20 23 г.

Место для оттиска печати (при наличии) лица, составившего описание местоположения границ объекта

Раздел 4  
План границ объекта

Лист 1



Масштаб 1:1 000

Используемые условные знаки и обозначения:

- граница кадастрового квартала по сведениям ЕГРН
- граница земельного участка по сведениям ЕГРН
- граница зоны
- характеристическая точка границы

Подпись \_\_\_\_\_

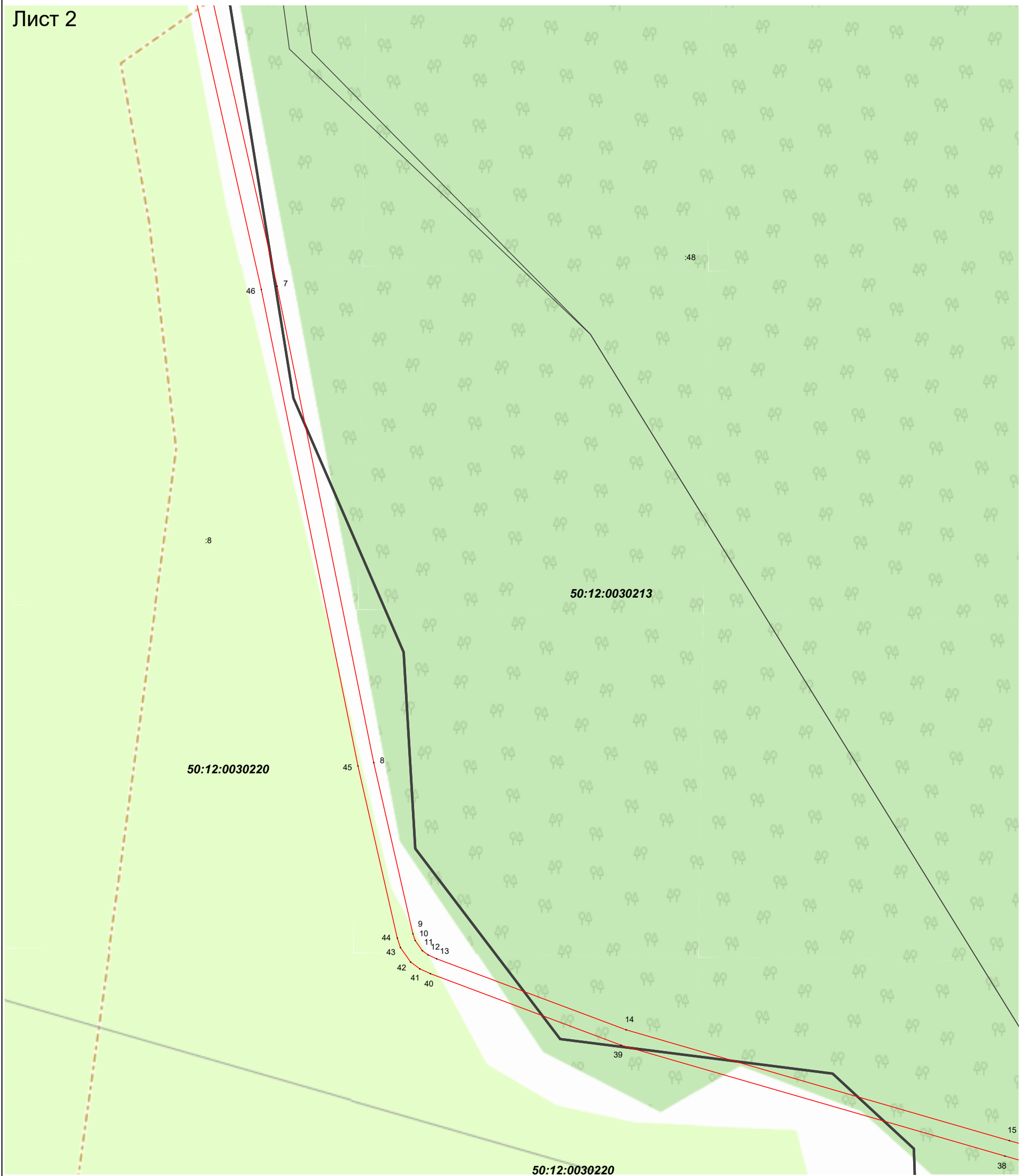


Дата « 23 » мая 20 23 г.

Место для оттиска печати (при наличии) лица, составившего описание местоположения границ объекта





Раздел 4  
План границ объекта

Лист 2



Масштаб 1:1 000

Используемые условные знаки и обозначения:

-  - граница кадастрового квартала по сведениям ЕГРН
-  - граница земельного участка по сведениям ЕГРН
-  - граница зоны
-  1 - характерная точка границы

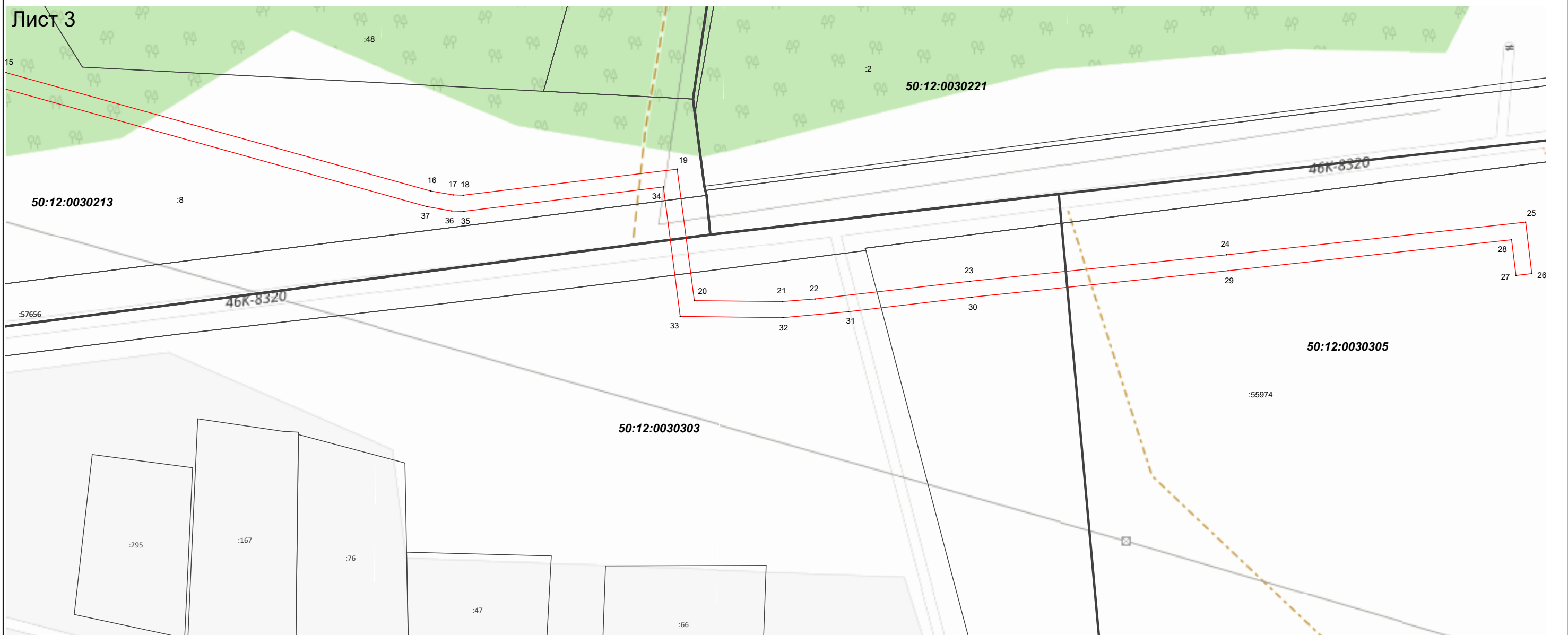
Подпись \_\_\_\_\_ Дата « 23 » мая 20 23 г.



Место для оттиска печати (при наличии) лица, составившего описание местоположения границ объекта





Раздел 4  
План границ объекта

Лист 3



Масштаб 1:1 000

Используемые условные знаки и обозначения:

-  - граница кадастрового квартала по сведениям ЕГРН
-  - граница земельного участка по сведениям ЕГРН
-  - граница зоны
-  - характеристическая точка границы

Подпись \_\_\_\_\_ Дата « 23 » мая 20 23 г.

Место для отиска печати (при наличии) лица, составившего описание местоположения границ объекта

